

Poscritti


☒ rilevato☐ visitato, non rilevato☐ insediamento disperso, solo accennato**Sviluppo dell'insediamento**

Relazioni storiche e spaziali fra i principali perimetri edificati, gruppi edilizi, intorno ed elementi singoli; conflitti; indicazioni particolari per la conservazione.

Il piccolo nucleo di Vira, un tempo abitato da agricoltori, viticoltori e allevatori del baco da seta, verso la fine del 16. secolo fondò con Mezzovico una sottoparrocchia da cui si sciolse nel 1838 allorché divenne una parrocchia indipendente. L'insediamento si situa sul versante destro della Valle del Vedeggio, lungo la vecchia strada militare Agno-Bellinzona che, verso la fine del 18. secolo, servì quale via di transito alle truppe austro-russe. L'attuale chiesa parrocchiale

Situato ai piedi del versante orientale del Mte. Tamaro, su un pendio che degrada verso il fiume Vedeggio, il piccolo agglomerato è circondato da prati e terreni boschivi poco edificati (I-De I, I-De II). L'impianto è raggiungibile da Mezzovico per una strada che corre a sud-est dell'abitato attraversando la piazza principale e proseguendo in direzione nord-est per poi ricongiungersi con la cantonale Taverne-Camignolo. L'area a monte di questo percorso, all'entrata meridionale del nucleo (I-Or III), è stata recentemente edificata.

Il vecchio nucleo (P 1) è costituito da piccoli isolati e schiere di edifici generanti un impianto a struttura compatta all'interno del quale emerge il volume della chiesa parrocchiale ubicata all'estremità sud-orientale dell'abitato. La costruzione si affaccia su di un ampio vuoto pubblico (interessante dal profilo spaziale, ma architettonicamente poco qualificato) adibito quasi essenzialmente a posteggio per le autovetture.

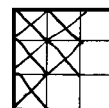
**Qualificazione****Termine di confronto**☐ città☐ borgo☐ villaggio urbanizzato☒ villaggio☐ frazione (Weiler)☐ caso particolare

qualità della situazione

qualità spaziali

qualità storico-arch.

ulteriori qualità

**Valutazione dell'insediamento nell'ambito della regione**

Villaggio residenziale che ha conservato buona parte del suo originario carattere rurale, Vira si qualifica dal profilo dell'ubicazione per la sua posizione rialzata rispetto al fondovalle e per la quasi totale integrità fisica del paesaggio naturale che lo circonda.

Dal profilo spaziale l'insediamento assume un certo interesse per la struttura compatta del vecchio nucleo abitativo, articolata in una fitta trama di percorsi interni e per la presenza di una ampia piazza adiacente alla chiesa, spazio poco qualificato dal profilo architettonico-ambientale.

L'assenza di singole case di rilevante pregio architettonico e i numerosi interventi di ristrutturazione che hanno interessato buona parte del vecchio patrimonio edilizio conferiscono all'insieme scarso interesse dal profilo storico-architettonico.

**Sviluppo dell'insediamento** (continuazione)

Il sistema viario interno é costituito da una fitta trama di percorsi secondari, vicoli, scalinate e piccoli spazi pubblici, alcuni dei quali sono tuttora pavimentati in acciottolato.

La disposizione degli edifici non segue uno schema definito tuttavia, nella parte meridionale dell'impianto sono chiaramente distinguibili alcune schiere parallele alle curve altimetriche mentre due schiere perpendicolari al pendio chiudono l'abitato a nord.

Il patrimonio edilizio comprende abitazioni e rustici in gran parte ristrutturati. Sono tuttavia ancora presenti numerose stalle con muratura in pietra nuda che ricordano il carattere originariamente agricolo dell'insediamento.

Gli interventi di ristrutturazione (aggiunta di corpi, modifica delle aperture, tinteggio delle facciate) non sempre hanno tenuto conto delle caratteristiche architettoniche originarie, pertanto molti edifici risultano completamente trasformati nel loro aspetto esteriore (1.0.3, 1.0.4).

Le abitazioni sono per la maggior parte a due o tre piani con facciate semplici intonacate e tinteggiate, generalmente prive di elementi architettonici o ornamentali.

A sud dell'abitato si trova la cappella di Loreto (E 0.0.8), piccolo manufatto del 1683 che riproduce l'omonima cappella miracolosa di Ancona. La costruzione, riattata di recente, si evidenzia per la presenza di un portico sostenuto da massicce colonne.

Un'altra cappella, di dimensioni più ridotte (E 0.0.7) si pone all'entrata meridionale del nucleo.

All'estremità opposta del piccolo agglomerato, in posizione isolata, si situa il cimitero (0.0.6) entro il cui perimetro sorge una piccola cappella contenente stucchi di notevole qualità artistica.

Nelle zone immediatamente circostanti il vecchio nucleo sono sorti di recente numerosi edifici (0.0.10) che alterano in parte l'immagine dell'insediamento.

Malgrado la recente edificazione delle aree periferiche il vecchio impianto ha conservato il suo carattere rurale.

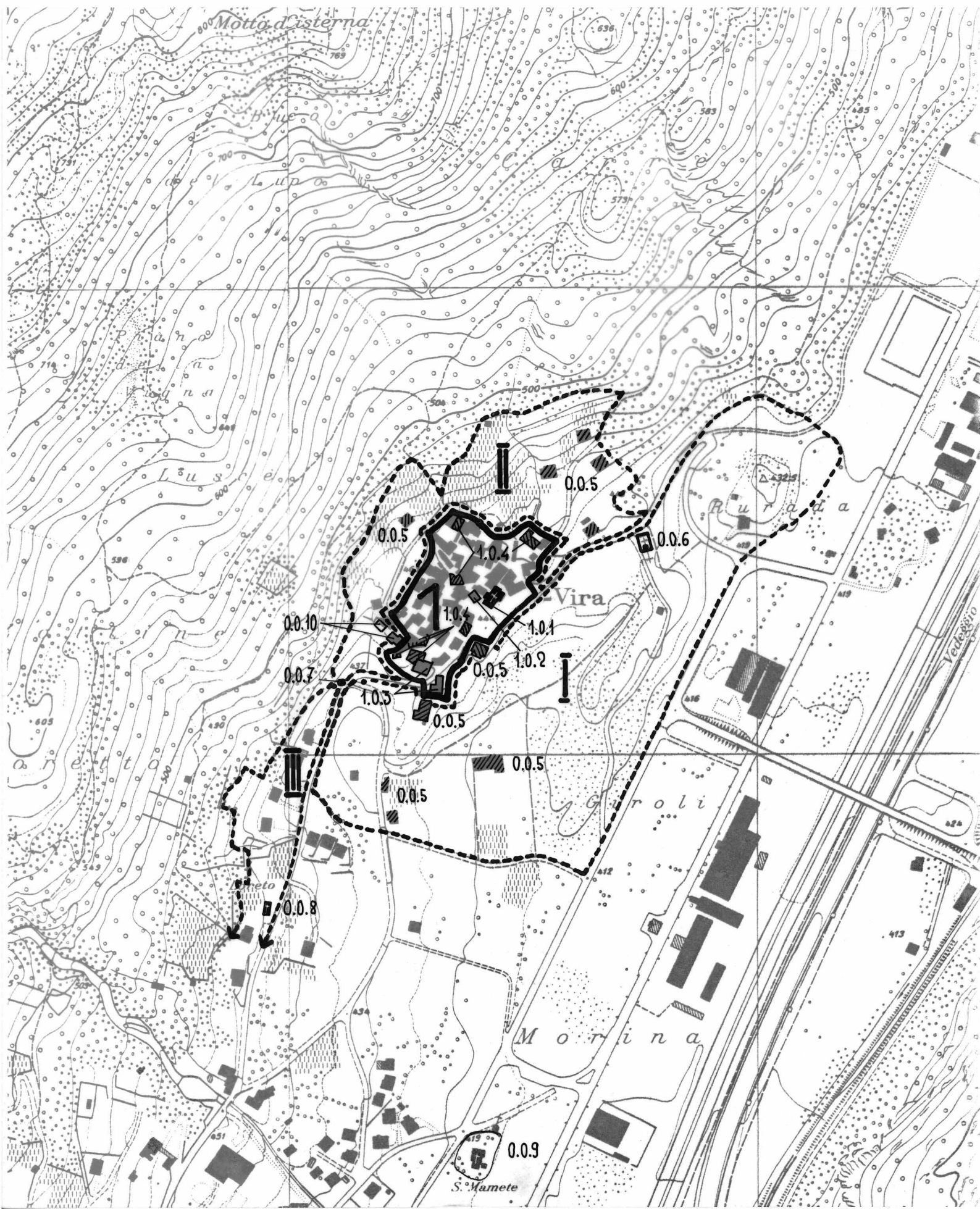
## Poscritti

**Perimetri edificati, gruppi edilizi, intorni definiti, intorni orientati ed elementi singoli\***

[illegible]

\* descrizione dettagliata sulle schede A, U ed E: ~~disponibile~~/non disponibile

Poscritti





Ct. Distr. Comune

Località

TI

5

Mezzovico-Vira

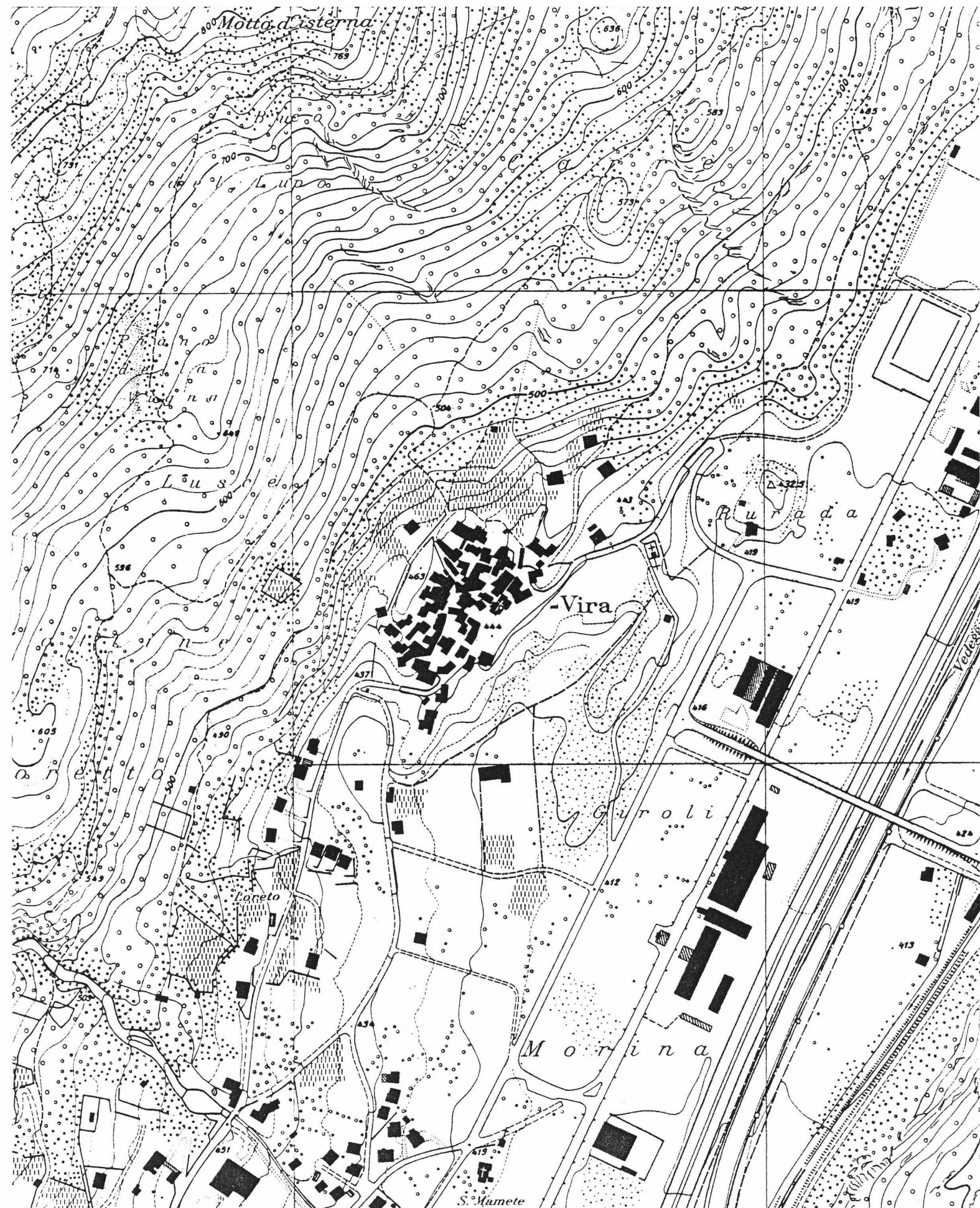
— Vira

1. Stesura

Scala 1 : 5000

Poscritti

--	--	--	--	--	--	--	--





Poscritti





1



7



13



2



8



14



3



9



15



4



10



16



5



11



17



6



12



18



19



25



20



26



21



22



23



24





Ct. Distr. Comune

Data:

TI 5 Mezzovico-Vira

Dati 1982

Poscritti:

--	--	--	--	--	--	--

LOCALITA Mezzovico  
Vira

Comune: Mezzovico-Vira

Distretto: Lugano

Cantone: Ticino

\*visitato, non rilevato

\*\*insediamento disperso, solo accennato

Carta nazionale no 1333

## DATI ORL PER IL COMUNE

		Settore 1	1960 17.3 %	1970 7.9 %	1980 7.4 %
Abitanti 1980 575		Settore 2	1960 49.8 %	1970 49.1 %	1980 22.7 %
Abitanti 1970 526		Settore 3	1960 34.2 %	1970 43.1 %	1980 69.9 %
Aumento 1970-80 9.3 %		Indice demografico e = 1.07 (Media svizzera e = 1; se e è superiore a 1 lo sviluppo demografico del comune tra il 1970 e il 1980 era superiore alla media svizzera)			
Aumento 1960-70 13.6 %					
Aumento 1950-60 -6.1 %		Indice d'invecchiamento a = 0.83 (Media svizzera a = 1; se a è infer. a 1 la popolazione del comune nel 1980 era invecchiata)			

## RACCOMANDAZIONI E ORDINANZE DI PROTEZIONE

Sulla lista della lega svizzera per la salvaguardia del patrimonio nazionale A/B:

B: Insediamento di (Ortsbild) Mezzovico

Nell'inventario per la protezione dei beni culturali d'importanza naz./cant./locale:

naz.: Chiesa di San Mamette a Mezzovicocant.: Chiesa parrocchiale di Sant'Abbondio a Mezzovico

Nel DFU:

/

Monumenti storici sotto la protezione della Confederazione:

163 Chiesa di San Mamete a Mezzovico

Ulteriori ordinanze di protezione:

/

